

# LÍMITES

 NORTE: COL. LOS LAURELES

 SUR: COL. LOARQUE

 ESTE: COL. SAN JOSÉ DE LA VEGA

 OESTE: ALDEA LAS CASITAS

**Para más información ¡Contáctanos!**

**Supervisor de Operaciones**

Darlington Martínez

9445-3019

d.martinez@atasahn.com

**ZONA 1: Sur (A)**

# MAPA DE ZONAS DE TEGUCIGALPA



# LÍMITES



NORTE: FLORENCIA SUR



SUR: LA CAÑADA



ESTE: VILLA VIEJA



OESTE: RESIDENCIAL LA CAÑADA

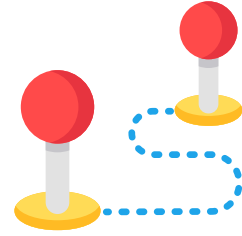
Para más información ¡Contáctanos!

**Supervisor de Operaciones**

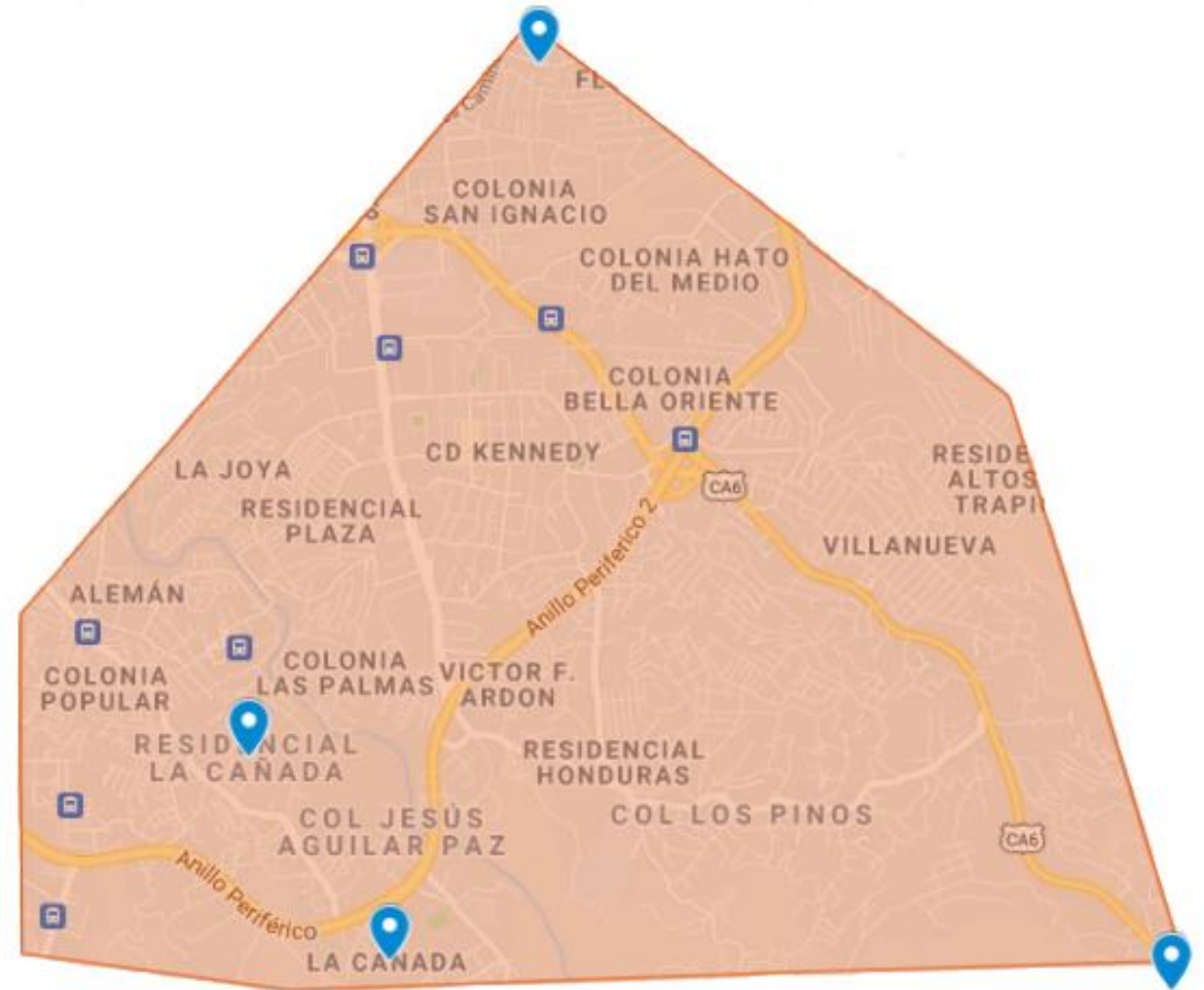
Darlington Martínez

9445-3019

d.martinez@atasahn.com



## MAPA DE ZONAS DE TEGUCIGALPA



**ZONA 2: Oriental (B)**

# LÍMITES



NORTE: CERRO GRANDE ZONA 3



SUR: TILOARQUE



ESTE: PRIMERA AVENIDA



OESTE: EL DURASNO

Para más información ¡Contáctanos!

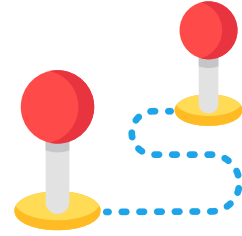
**Supervisor de Operaciones**

Darlington Martínez

9445-3019

d.martinez@atasahn.com

**ZONA 3: Norte (C)**



## MAPA DE ZONAS DE TEGUCIGALPA



# LÍMITES



NORTE: COLONIA LARA



SUR: COL. FLORENCIA NORTE



ESTE: COL. EL SITIO



OESTE: BARRIO GUADALUPE

Para más información ¡Contáctanos!

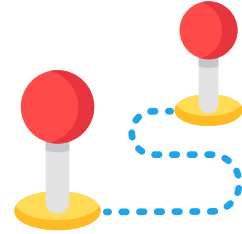
**Supervisor de Operaciones**

Darlington Martínez

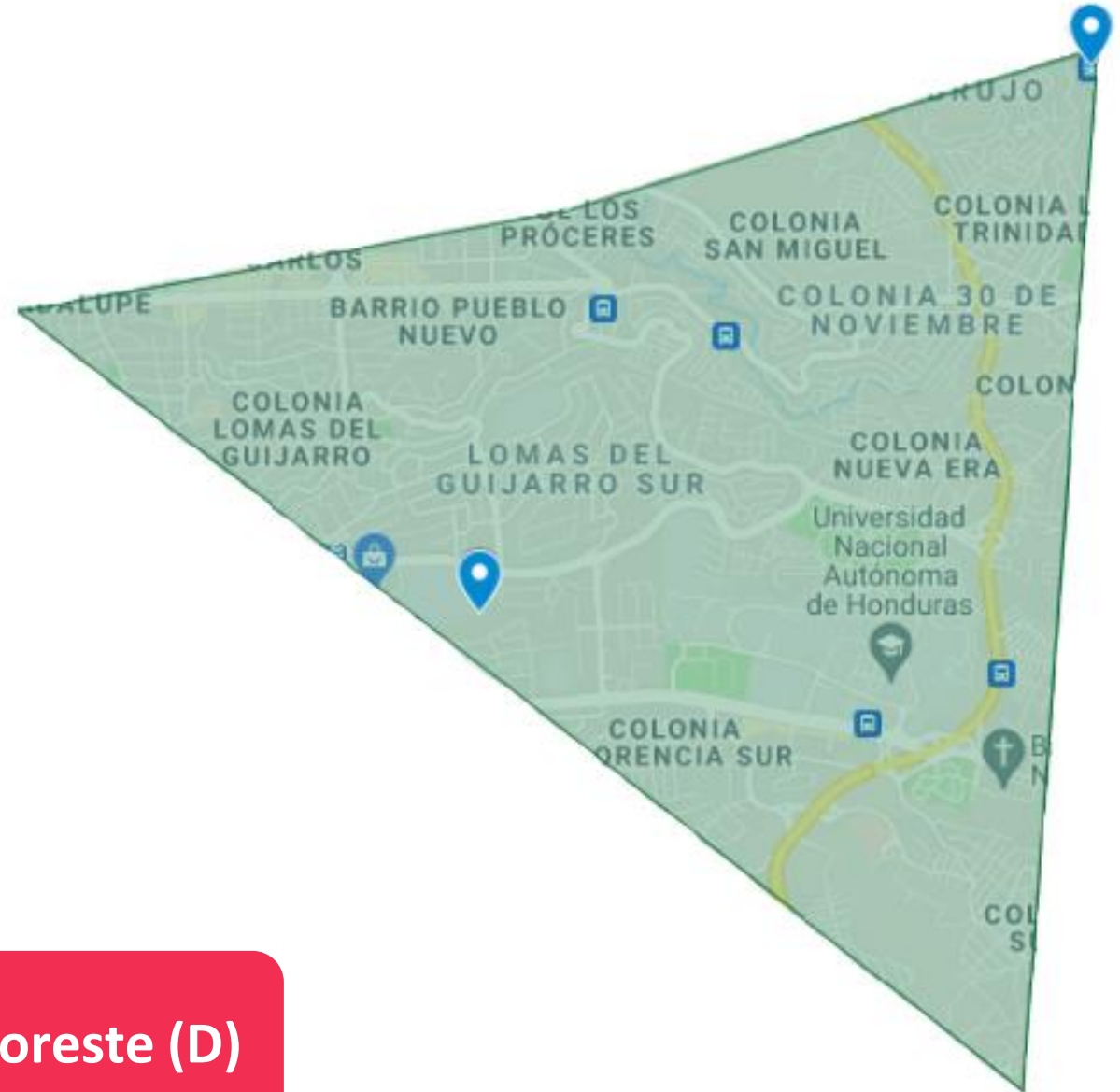
9445-3019

d.martinez@atasahn.com

**ZONA 4: Noreste (D)**



## MAPA DE ZONAS DE TEGUCIGALPA



# LÍMITES



NORTE: SAN JOSÉ DE LA VEGA



SUR: MIRAMONTES



ESTE: EL PRADO



OESTE: BARRIO MORAZÁN

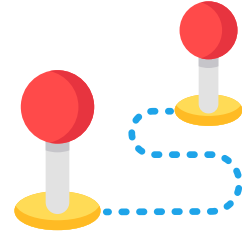
Para más información ¡Contáctanos!

**Supervisor de Operaciones**

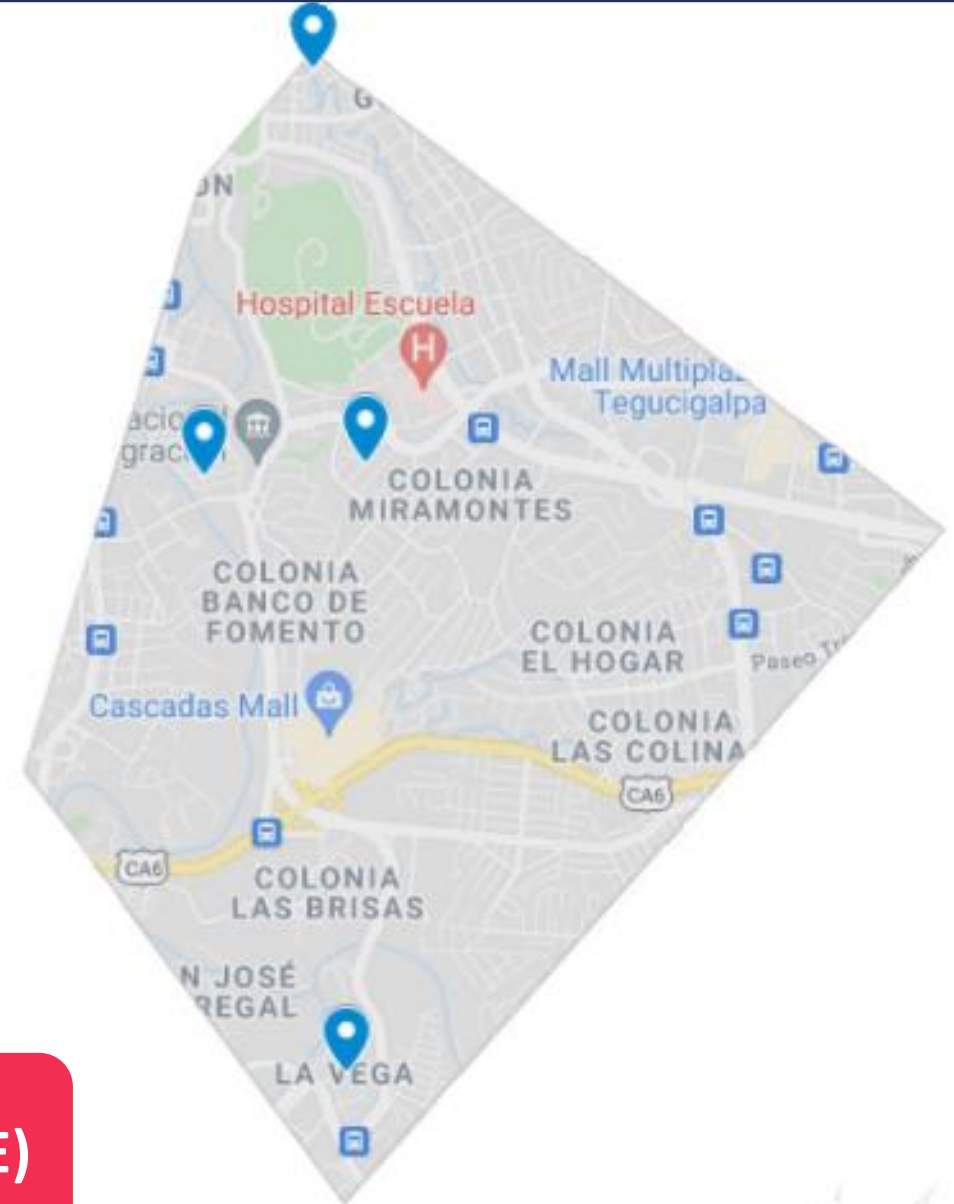
Darlington Martínez

9445-3019

d.martinez@atasahn.com



## MAPA DE ZONAS DE TEGUCIGALPA



**ZONA 5: Centrosur (E)**

# LÍMITES



NORTE: EL HATILLO



SUR: BARRIO SAN RAFAEL



ESTE: COLONIA 21 DE OCTUBRE



OESTE: BARRIO EL CHILE

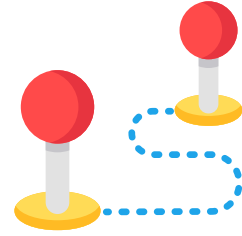
Para más información ¡Contáctanos!

**Supervisor de Operaciones**

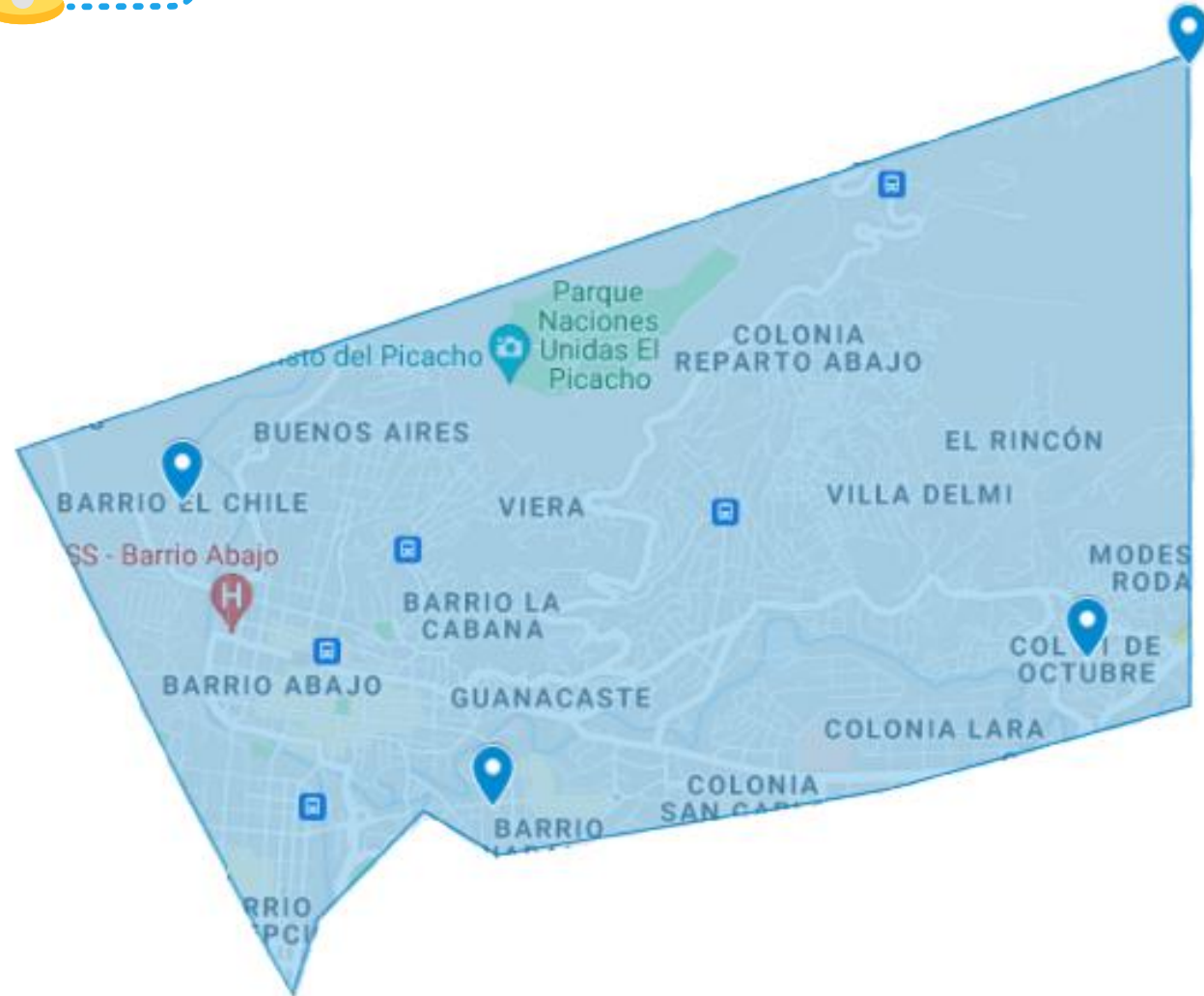
Darlington Martínez

9445-3019

d.martinez@atasahn.com



## MAPA DE ZONAS DE TEGUCIGALPA



**ZONA 6: Central (D)**